



PLANINSKO DRUŠTVO  
**KOČEVJE**

# Program izletov, pohodov in drugih aktivnosti v letu 2026



**Število članov:** okoli 300

**Uradne ure v pisarni:** vsak torek od 18h - 19h

**Predsednik PD Kočevje:** Bojan Ciglič, tel.: 031-582 387

**Načelnik vodniškega odseka:** Toni Žuk, tel.: 041-322 918

**Vodniki:** Vida Ofak, tel.: 041-489 534; Branka Rajner, tel.: 031-329 035;

Štefka Ule, tel.: 051-410 577; Peter Poje, tel.: 031-598 666; Tone Ožbold, tel.: 041-359 768.

**Načelnica mladinskega odseka:** Zinka Levstik, tel.: 031-212 894

**Mentorji:** Polonca Kalič, Melita Berlan, Branka Rajner, Nadja Papež, Julija Valentić

**Načelnik gospodarskega odseka:** Bojan Ciglič, tel.: 031-582 387

**Načelnik odseka za pota in markacije:** Stane Vidovič, tel.: 031-740 551

**Načelnik turno-kolesarske sekcije:** Bojan Briški, tel.: 040-234 715

**Vodniki TKS:** Bojan Briški, Tadej Majerle, Urša Napret

**Načelnica odseka za varstvo gorske narave:** Ivanka Ciglič, tel.: 031-788 145

Društvo ima v lasti in upravljanju planinsko postojanko »Kočo pri Jelenovem studencu«. Koča ima dve gostinski sobi z okoli 40 sedeži v vsaki sobi, 7 različno velikih sob od 2 do 12 ležišč (skupno 50), pred kočjo pa je prostora za okoli 100 gostov. Koča je odprta od petka popoldne do nedelje zvečer in ob praznikih skozi celo leto razen 1. novembra. Kočo oskrbuje in skrbi za goste oskrbnik kočje, tel.: +386 41-521 001. Koča je dostopna po planinskih poteh iz več smeri, iz Kočevja porabimo okoli 1 uro hoje, z avtom do parkirišča nad kočjo pa je 9 km po gozdni cesti. V kočji vas bodo prijazno sprejeli in vam ponudili hrano in pijačo po dostopnih cenah.



# PROGRAM IZLETOV IN POHODOV ZA LETO 2026

Dan	Naziv izleta – pohoda in druge aktivnosti	Čas/ure	Izhodišče, vzpon, sestop	Vodnik, pomočnik	Težavnost
-----	---	---------	--------------------------	------------------	-----------



## JANUAR

sob. 10.	Roblekov dom na Begunjščici (1657 m)	6 h	Dom v Dragi (689 m) – Tomčeva kočja na Poljški planini (1180 m) – Roblekov dom (1657m) in nazaj	Peter Poje	L zimskatura
sre. 21.	Mali Petehovac (1105 m)	3 h	Delnice (706 m) – Izvor Jezerka (1024 m) – Mali Petehovac (1105 m) in nazaj	Vida Ofak Štefka Ule	L
sob. 31.	Nočni pohod do Koče pri Jelenovem studencu (850 m)	3 h	Izhodišče bo glede na razmere določeno kasneje	Toni Žuk Štefka Ule	L zimskatura



## FEBRUAR







ned. 8.	Pohod ob kulturnem prazniku do Koče pri Jelenovem studencu	1 h 30 min	Kočevje (parkirišče DINOS, 460 m) – Kalanova ali Grajska pot – Koča pri Jelenovem studencu (850 m)	Vodniki PD	L zimskatura
sre. 18.	Camino Krk	5 – 6 h	Trasa bo določena glede na razmere in prevoz	Štefka Ule Vida Ofak	L
pet. 27.	Občni zbor članov PD Kočevje				





## MAREC



sob. 14.	Naravovarstvena ekskurzija MDO 	-	Park Strunjan – Soline	OVGN Ivica Ciglič	L
sre. 18.	Mala Plešivica (953 m)	5 h	Obrov (Zagrad 780 m) – Ostrič (Žabnik 1056 m) – Medvižica (1081 m) – Mala Plešivica (953 m) – Zagrad (780 m)	Vida Ofak Štefka Ule	L
sre. 25.	Kolesarjenje po Hrvaški Istri 	4 – 5	Buzet	Tadej Majerle, Bojan Briški, Damjan Grabrijan	srednje težka

## APRIL

pon. 6.	Blagoslov koles 	2 – 3	Parkirišče Rdeča dvorana	Tadej Majerle, Bojan Briški, Damjan Grabrijan	lahka
sob. 11.	Naravovarstvena ekskurzija MDO 	-	Velika Planina	OVGN Ivica Ciglič	L
sre. 15.	Tonglov steber (611 m)	4 – 5 h	Srobrotnik (260 m) – vrh – Srobrotnik	Tone Ožbold	Z
sob. 25. ned. 26.	Dvodnevni pohod po Paklenici		Natančna trasa poti bo znana naknadno in bo objavljena v razpisu pohoda	Toni Žuk in vodniki PD	

Dan	Naziv izleta – pohoda in druge aktivnosti	Čas/ure	Izhodišče, vzpon, sestop	Vodnik, pomočnik	Težavnost
<b>MAJ</b>					
sob. 9.	Naravovarstvena ekskurzija MDO 	-	Koželjova pot v Kamniško Bistrico	OVGN Ivica Ciglič	L
tor. 12.	Po obronkih Kolpe 	3-4	parkirišče OŠ Ob Rinži	Tadej Majerle, Bojan Briški, Damjan Grabrijan	srednje težka
sre. 20.	Ajdna (1046m)	5h	Žirovnica (558m) – Valvasorjev dom pod Stolom (1181m) – Ajdna (1046m) – Potoki (660m) – Žirovnica (558m)	Štefka Ule Vida Ofak	L
sob. 23.	33. Kostelski pohod	3 5 7h	Fara (224m) – Planina (350m) – Stružnica (690m) – Kuželjska stena (874m) – Rake (550m) – Laze (315m) – Kosa (480m) – Štajer (350m) – Fara (224m)	Vida Ofak	L
sre. 27.	Do reke Krke 	4-5	Parkirišče Mercator center	Tadej Majerle, Bojan Briški, Damjan Grabrijan	srednje težka
<b>JUNIJ</b>					
sob. 6.	Čez Velebit v Liko 	12	Vratnik	Tadej Majerle, Bojan Briški, Damjan Grabrijan	zelo težka
sob. 13.	Dan slovenskih planincev				
sre. 17.	Snježnik (1506m)	5h	Snježnik (1506m) – Platak (1111m) – Guslica (1490m) – Oštro (Kraljevica 37m)	Tone Ožbold Vida Ofak	L
sre. 17.	Gorski kotar bike challenge 	5-6	Gorski kotar	Tadej Majerle, Bojan Briški, Damjan Grabrijan	srednje težka
sre. 25.	Pohod ob dnevu državnosti	4 – 5h	Kočevje (460 m) – Livoldski vrh (994 m) – Fridrihštajn (978 m) – Požgani hrib (1.009 m) – Koča pri Jelenovem studencu (850 m)	Vodniki PD	L
<b>JULIJ</b>					
sob. 04.	Pohod na »Petruvo« v Osilnico	8 – 9h	Kočevje (460 m) – Koča pri Jelenovem studencu (850 m) – Koče (593 m) – Kočevska reka (567 m) – Ravne (743 m) – Šajbnik (900 m) – Bezgovica (565 m) – Osilnica (294 m)	Tone Ožbold Štefka Ule	L
sed. 8.	Nočna v neznanu 	2-3	Rekreacija Gaj	Tadej Majerle, Bojan Briški, Damjan Grabrijan	lahka

Dan	Naziv izleta – pohoda in druge aktivnosti	Čas/ure	Izhodišče, vzpon, sestop	Vodnik, pomočnik	Težavnost
sob. 11.	Jalovec (2645 m)	10h	Dom v Tamarju (1108 m) – Bivak pod Kotovim sedlom (1965 m) - Kotovo sedlo (2134 m) – vrh in nazaj	Peter Poje	ZZ
sre. 15.	Vrtača (2181 m)	6 – 7 h	Ljubelj (1058 m) – Koča na Vrtači (1288 m) – Dom na Zelenici (1536 m) – vrh in nazaj	Štefka Ule Vida Ofak	Z
sre. 22.	Gorski kotar bike challenge 	5 – 6	Gorski kotar	Tadej Majerle, Bojan Briški, Damjan Grabrijan	srednje težka
<b>AVGUST</b>					
sre. 19.	Izlet ob železnici 	4 – 5	Želeniška postaja Kočevje	Tadej Majerle, Bojan Briški, Damjan Grabrijan	srednje težka
15. do 23. 8.	Osrednji pohod društva v tujino		Po programu agencije	Toni Žuk vodniki PD	L Z
sob. 29. ned. 30.	Triglav (2864 m)	8 h  5 h 30 min	Dolina Krme (930 m) – Zgornja Krma (1720 m) – Triglavski dom na Kredarici (2515 m) – Mali Triglav (2725 m) – vrh (2864 m) – Triglavski dom na Kredarici (2515 m) Triglavski dom na Kredarici – Krma	Peter Poje	Z ZZ
<b>SEPTEMBER</b>					
sre. 9.	Vratca (1802 m)	5h 30 min	Zgornje Jezersko 889 m) – Češka koča na Spodnjih Ravneh (1542 m) – Vratca (1802 m) in nazaj	Štefka Ule Vida Ofak	Z
ned. 13.	23.srečanje občanov, županov in planincev na Svetem Petru (888m)	4 h	Lašče nad Dvorom (375 m) – Sveti Peter (888 m) – Lašče nad Dvorom (375 m) ali iz Podgozda (209 m)	Vodniki PD	L
sob. 19.	Goteniški Snežnik (1289 m)	5 h	Taborska stena (Jama 922 m) – vrh (1289 m) – sestop po cesti do Jame (922 m)	Tone Ožbold	L
sob. 19.	Na Prežo 	4 – 5	Rekreacija Gaj	Tadej Majerle, Bojan Briški, Damjan Grabrijan	srednje težka
sre. 23.	Po Palmatinski cesti 	5-6	Rekreacija Gaj	Tadej Majerle, Bojan Briški, Damjan Grabrijan	srednje težka

Dan	Naziv izleta – pohoda in druge aktivnosti	Čas/ure	Izhodišče, vzpon, sestop	Vodnik, pomočnik	Težavnost
<b>OKTOBER</b>					
sob. 3.	ZBOR OVGN 				
pet. 2. – ned. 4.	Po Krku 	4 – 5	Malinska	Tadej Majerle, Bojan Briški, Damjan Grabrijan	srednje težka
sob. 10. ned. 11.	Dvodnevni pohod po vrhovih in plažah otoka Raba in Paga	5 h 4 h	Natančna trasa poti bo znana ob razpisu pohoda	Toni Žuk in vodniki PD	L
sre. 21.	Sveti Jakob (806 m)	4 – 5 h	Medvode (314 m) – Sv. Jakob (806 m) – Katarina (738 m) – Toško čelo (552 m) – Lj. Podutik	Štefka Ule Vida Ofak	L
<b>NOVEMBER</b>					
ned. 15.	Pohod po Vertovčevih poteh	5 h	Ustje – Dolenje – Planina – Šmarje – Vrtovče – Tevče – Ustje	Toni Žuk	L
sre. 18.	Veliki Drgomalj (1154 m)	3 h	Delnice (720 m) – vrh (1154 m) in nazaj	Vida Ofak Štefka Ule	L
<b>DECEMBER</b>					
sob. 5.	Izlet v neznano		Trasa poti bo znana na samem pohodu	vodniki PD	L
sob. 26.	Pohod ob dnevu samostojnosti v sodelovanju z občino Kočevje	1 – 2 h	Kočevje (parkirišče (460 m) – Grajska ali Kalanova pot – Koča pri Jelenovem studencu in nazaj	Vodniki PD	L zimska

L – lahka

Z – zahtevna

ZZ – zelo zahtevna

*Opomba: Plan pohodov je informativen. Natančen potek pohoda ali ture bo določen z razpisom glede na razmere, oziroma razpoložljivost vodnikov. Objavljen bo na plakatih in internetni strani PD Kočevje: <http://www.planinsko-drustvo-kocevje.si>. Clani se lahko naročijo na novice PD Kočevje in bodo dobivali obvestila na svoj elektronski naslov.*



# Program pohodov Mladinskega odseka za šolsko leto 2025/2026

(V primeru slabega vremena se tura spremeni ali preloži na naslednjo soboto.)

MESEC	dan	AKTIVNOSTI - kaj, kam	
SEPTEMBER		zbiranje prijavnice, seznanitev s programom, sestanek s starši novincev	
	27.	pohod/tura	Planinski dan: Koča pri Jelenovem studencu
OKTOBER	4.	pohod/tura s starši	Lovrenška jezera (1520 m)
NOVEMBER	8.	pohod/tura	Lubnik (1025 m)
DECEMBER	6.	pohod/tura	Sveti Peter (880 m)
JANUAR	10.	pohod/tura	Krim (1107 m)
FEBRUAR	7.	pohod/tura	Limbarska gora (865 m)
MAREC	7.	pohod/tura	Izvir Kolpe
APRIL	18.	pohod/tura	Velika planina (1666 m)
MAJ	23.	pohod/tura	Krvavec - Zvoh (1971 m)
rezervne ture		Gače, Travná Gora, Snežnik	

*OMOGOČIMO OTROKOM, DA SE BOLJE ZAVEDO SVETA OKROG SEBE  
IN OB STIKU Z NARAVO SPOZNAJO GLOBOKO OSEBNO ZADOVOLJSTVO.*

## Kako postati član Planinskega društva Kočevje

Član društva lahko postane vsakdo, ki se je prostovoljno odločil, da bo načrtno obiskoval gore in se držal pravil in priporočil društva oziroma planinske zveze ter se ravnal po častnem kodeksu slovenskih planincev. Včlani se lahko vsaka polnoletna oseba, otroci od 7. do 15. leta to lahko storijo s privoljenjem staršev. Pripadnost društvu se izkazuje s člansko izkaznico in nalepljeno znamkico za tekoče leto.

Včlanite se lahko v društveni pisarni v času uradnih ur, v planinski postojanki Koči pri Jelenovem studencu v odpiralnem času, na Petrolu ali preko spleta na PZS. S seboj morate imeti podatke o rojstvu in prebivališču.

Več podatkov lahko pridobite na spletnem naslovu <http://www.planinsko-drustvo-kocevje.si/> zavihek »postanite član«.

## Navodila udeležencem planinskih izletov in gornjskih tur

1. Vsak udeleženec pohoda ali ture mora imeti plačano članarino za tekoče leto. S tem je tudi zavarovan za primer nesreče.
2. Vodniški odsek PD Kočevje za vsako leto pripravi plan izletov in pohodov s splošnim opisom in zahtevnostjo poti. Dobi ga lahko vsak član pa tudi nečlan društva v pisarni društva ali v planinski postojanki PD Kočevje »Koči pri Jelenovem studencu«. Ob predhodnem naročilu na [pdkocevje@pzs.si](mailto:pdkocevje@pzs.si), pa ga lahko dobi tudi na svoj elektronski naslov.
3. Za vsak pohod ali turo pripravijo vodniki PD Kočevje podrobnejši opis, ki je natisnjen na plakatih oziroma je dostopen na spletni strani PD Kočevje: <http://www.planinsko-drustvo-kocevje.si/>. Opis je pripravljen in objavljen najmanj en teden

- pred odhodom, člani pa se lahko, na elektronskem naslovu društva, naročijo na brezplačno prejemanje obvestil.
4. Vsak morebitni udeleženec pohoda ali ture naj skrbno prebere pogoje, predvsem zahtevnost in trajanje ture ter tehniške pogoje, prijavi pa se glede na svoje sposobnosti in opremljenost.
  5. Vodnik, ki je zadolžen za vodenje posamezne ture, ima pravico in dolžnost odsvetovati turo posamezniku, za katerega oceni, da je premalo pripravljen ali preslabo opremljen.
  6. Vsak udeleženec se mora pravočasno prijaviti na izlet na način kot je naveden na posameznem razpisu.
  7. Vsak udeleženec mora biti primerno pripravljen in opremljen glede na razpis in zahtevnost ture. Vodnik je pred pričetkom ture dolžan preveriti opremo udeležencev in ga je, v primeru neprimernosti le te, dolžan zavrniti, oziroma mu ne dovoliti udeležbe na turi. Udeleženci so to dolžni sprejeti z razumevanjem, saj gre predvsem za njihovo lastno varnost, ter varnost in zadovoljstvo ostalih udeležencev.
  8. Starejši in osebe s kroničnimi ter srčnimi boleznimi naj se o oblikah in zahtevnosti gorniške dejavnosti predhodno posvetujejo z zdravnikom. Vsekakor pa so pred izletom ali pohodom dolžni o svojih zdravstvenih zahtevah obvestiti vodjo izleta oziroma pohoda.
  9. Udeleženci ture se morajo ravnati po navodilih vodje izleta in ostalih vodnikov, predvsem morajo biti previdni ter disciplinirani, da ne ogrožajo sebe ter ostalih udeležencev. Vsak udeleženec se mora zavedati, da vodniki odgovarjajo za njegovo varnost in da mu z nedisciplino jemljejo dragoceni čas, ki je potreben za nemoten potek ture. V primeru potrebe mora biti pripravljen pomagati ostalim udeležencem ture.
  10. V primeru, da se udeleženec ture ne more udeležiti, je to dolžan sporočiti vodji izleta najmanj dva dni pred odhodom. Če je s tem povzročil nepotrebne stroške, jih je dolžan povrniti.
  11. Če je na dan izleta napovedano slabo vreme, ima vodnik dolžnost turo spremeniti ali jo celo odpovedati, če bi bila ogrožena varnost udeležencev.
  12. V primeru premajhnega števila udeležencev lahko vodnik pohod ali turo odpove, oziroma določi višjo ceno, da se pokrijejo stroški prevoza.
  13. Za večje in zahtevnejše izlete in ture, kot so osrednji izlet, ferate, ledeniške ture in podobno, veljajo posebni pogoji. To so lahko pripravljalne in preizkusne ture, predhodne prijave, plačilo akontacije in podobno.

## V gore samo, če smo dobro opremljeni

Za v gore se primerno obujemo in oblečemo. Obujemo si dva para nogavic in primerne planinske čevlje. Oblečemo si toplo spodnje perilo, majico, tople hlače, tanek pulover ali srajco, čez pa še en pulover. Po potrebi pa še kapo ali trak za ušesa.

V nahrbtniku naj bodo poleg malice, pijače in osebnih dokumentov vedno rokavice, kapa, vetrovka, zaščitna UV krema, UV zaščita za ustnice, sončna očala z UV zaščito, rezervna oblačila, kompas, ustrezen gorniški zemljevid, zavitek prve pomoči z (astro)navtsko) folijo, piščalka, bivak vreča, vžigalice, sveča, baterijska svetilka. Po potrebi vzamemo s seboj tudi zložljive pohodne palice, čelado, samovarovalni komplet, vrvičico in vponke. Na zimski turi pa še cepin in dereze, termovko in dodatna topla oblačila za zaščito pred mrazom in vetrom. Ne pozabimo na mobilni telefon, denarnico z denarjem in zdravstveno ter **planinsko izkaznico**.

Opremo moramo znati pravilno uporabljati! Smotno naložen nahrbtnik poveča hitrost in zadovoljstvo na turi.